ZLEWNIA PGS3 – KANAŁ TŁOCZNY

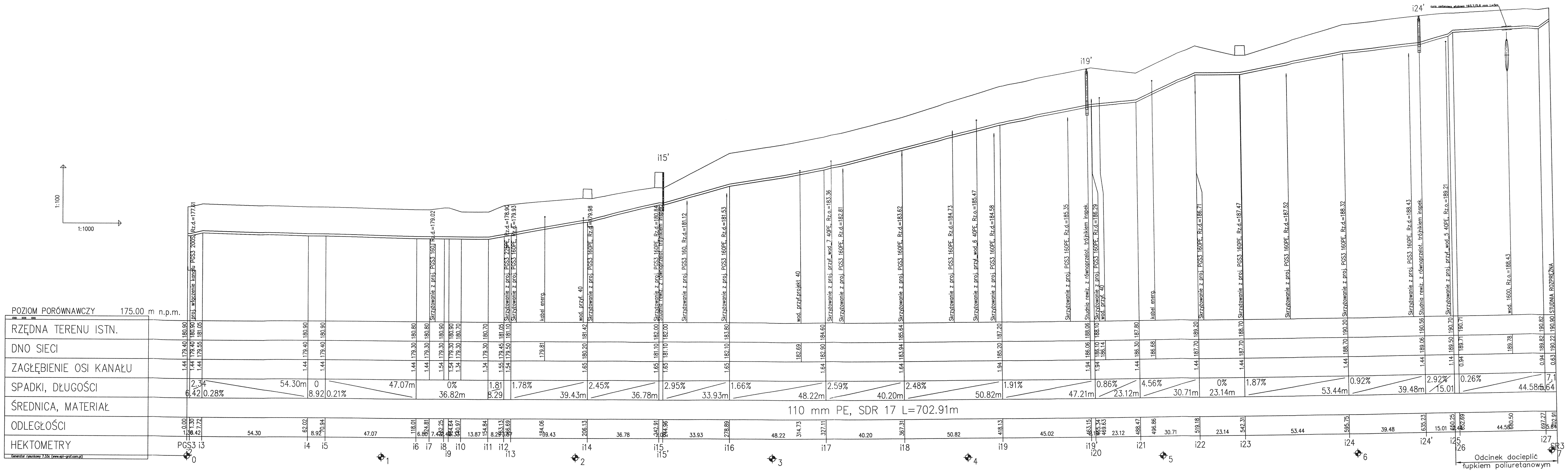
1:100
1:1000
POZIOM PORÓWNAWCZY 175.00 m n.p.m.
RZĘDNA TERENU ISTN.
DNO SIECI
ZAGŁĘBIENIE OSI KANAŁU
SPADKI, DŁUGOŚCI
ŚREDNICA, MATERIAŁ
ODLEGŁOŚCI
HEKTOMETRY
110 mm PE, SDR 17 L=702.91m
i15'
i19'
i24'
STUDNIA ROZPRĘŻNA
Odcinek docieplić łupkiem poliuretanowym
PGS3 i3
SR3

ZAKRES REWIZJI	DATA

TYTUŁ PROJEKTU
PROJEKT BUDOWLANY BUDOWY SIECI KANALIZACJI SANITARNEJ WRAZ Z INFRASTRUKTURĄ TOWARZYSZĄCĄ W MIEJSCOWOŚCIACH GAZOMIA STARA, GOŚCIMOWICE DRUGIE, GOŚCIMOWICE DRUGIE - POWĘZINY, MOSZCZENICA GMINA MOSZCZENICA

GMINA MOSZCZENICA

ADRES:
97-310 Moszczenica
ul. Kosowska 1

GENERALNY PROJEKTANT
P.P.W."BIOPROJEKT"
Grzegorz Jaśki
ul. Fabryczna26
97-310 Moszczenica

ADRES DO KORESPONDENCJI:
97-300 Piotrków Tryb.
ul. Armii Krajowej 22b/9
(044) 737-09-10
biuro@bioprojekt.pl

NR KONTRAKTU:
NR UMOWY:
DATA UMOWY:

JEDNOSTKA PROJEKTOWA
P.P.W. "BIOPROJEKT"
Grzegorz Jaśki
ul. Fabryczna 26
97-310 Moszczenica

NR KONTRAKTU:
DATA:
NR RYSUNKU:

IMIĘ I NAZWISKO	NR UPRAWNIEŃ	PODPIS:
PROJEKTANT: MGR INŻ. GRZEGORZ JAŚKI	LOD/1653/PWOS/11	
ASYSTENT PROJEKTANTA: MGR INŻ. MACIEJ JAŚKI MGR INŻ. KATARZYNA KLESZCZ		

FAZA PROJEKT WYKONAWCZY	OZNACZENIE FAZY PW
BRANŻA SANITARNA	OZNACZENIE BRANŻY OGÓLNE IS
TYTUŁ RYSUNKU PROFILE PODŁUŻNE - RUROCIĄGI TŁOCZNE ZLEWNIA PGS1, PGS2, PGS3	OZNACZENIE RYSUNKU SZCZEGÓŁOWE PP

SKALA	NR RYSUNKU	REWIZJA
1:1000	PP-IS-03	00
DATA 2015.07		

ZLEWNIA PGS1 – KANAŁ TŁOCZNY



1:100
1:1000
g8'
g15'
POZIOM PORÓWNAWCZY 179.00 m n.p.m.
PROJ. RZĘDNA TERENU
RZĘDNA TERENU ISTN.
DNO SIECI
GŁĘBOKOŚĆ
SPADKI, DŁUGOŚCI
ŚREDNICA, MATERIAŁ
ODCINKI
ODLEGŁOŚCI
HEKTOMETRY
0% 10.94
0.36% 56.23m
1.97% 46.74m
0.07% 28.41m
0.94% 38.25m
1.64% 48.82m
1.07% 37.03m
0.88% 68.26m
1.77% 36.71m
1.25% 36.67m
0.02% 45.80m
4.2 7.15
0% 29.35m
1.71% 17.54
7.49 7.21
110 mm PE, SDR 17 L=520.01m
PGS1 g3 g4 g5 g6 g7 g8 g8' g9 g10 g11 g12 g13 g14 g15 g15' g16 g17 g18 SR1
0 1 2 3 4 5

ZLEWNIA PGS2 – KANAŁ TŁOCZNY



1:100
1:1000
h3'
POZIOM PORÓWNAWCZY 179.00 m n.p.m.
PROJ. RZĘDNA TERENU
RZĘDNA TERENU ISTN.
DNO SIECI
GŁĘBOKOŚĆ
SPADKI, DŁUGOŚCI
ŚREDNICA, MATERIAŁ
ODCINKI
ODLEGŁOŚCI
HEKTOMETRY
0% 19.18
4.6% 56.52m
5.47% 49.33m
6.77% 13.30
0.15 6.87
90 mm PE, SDR 17 L=145.20m
PGS2 h3 h3' h4 h5 h6 SRG14
0 1